

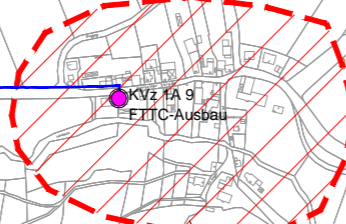


Markt
Rentweinsdorf

Mauschendorf

Markt
Rentweinsdorf

Neu gebautes Leerrohr
Ausbau mit Tiefbau



Erschließungsgebiet 2

Gemeinde
Reckendorf

GERACH

Erschließungsgebiet 1

Gemeinde
Gerach















Neu gebautes Leerrohr
Ausbau mit Tiefbau

Bestehendes Leerrohr
Ausbau ohne Tiefbau

Stadt
Baunach

Geobasisdaten © Bayerische Vermessungsverwaltung

- | | | | |
|---|-----------------------------|---|--|
|  | >30 Mbit/s / >2 Mbit/s |  | KVZ= Kabelverzweigerschrank
FTTC=Fibre-To-The-Curb
(VDSL-Ausbau) |
|  | oder >50 Mbit/s / >2 Mbit/s |  | LWL-Leitung / Kabelschutzrohr Neu |
|  | |  | LWL-Leitung / Kabelschutzrohr Bestand |
|  | |  | endgültige(s)
Erschließungsgebiet(e) |
|  | |  | Gemeindegrenzen |
|  | oder Hauptgebäude oder |  | Grundstücke mit >100 Mbit/s / >6 Mbit/s |

1.000 Meter

QR-Code zu unserer
Webseite:



Breitbandberatung Bayern GmbH
Alois-Senefelder-Straße 16 • 92318 Neumarkt i.d.OPf.
Tel.: 09181/406 13 33 • Fax: 09181/406 13 34
www.breitbandberatung.de
info@breitbandberatung.de

Gemeinde Gerach
PLZ: 96161
Projektbeschreibung

Erstelldatum: 08.11.2016